

# 無線観測局 機器構成図

(国電通仕第46号 タイプ1 準拠)

対象局

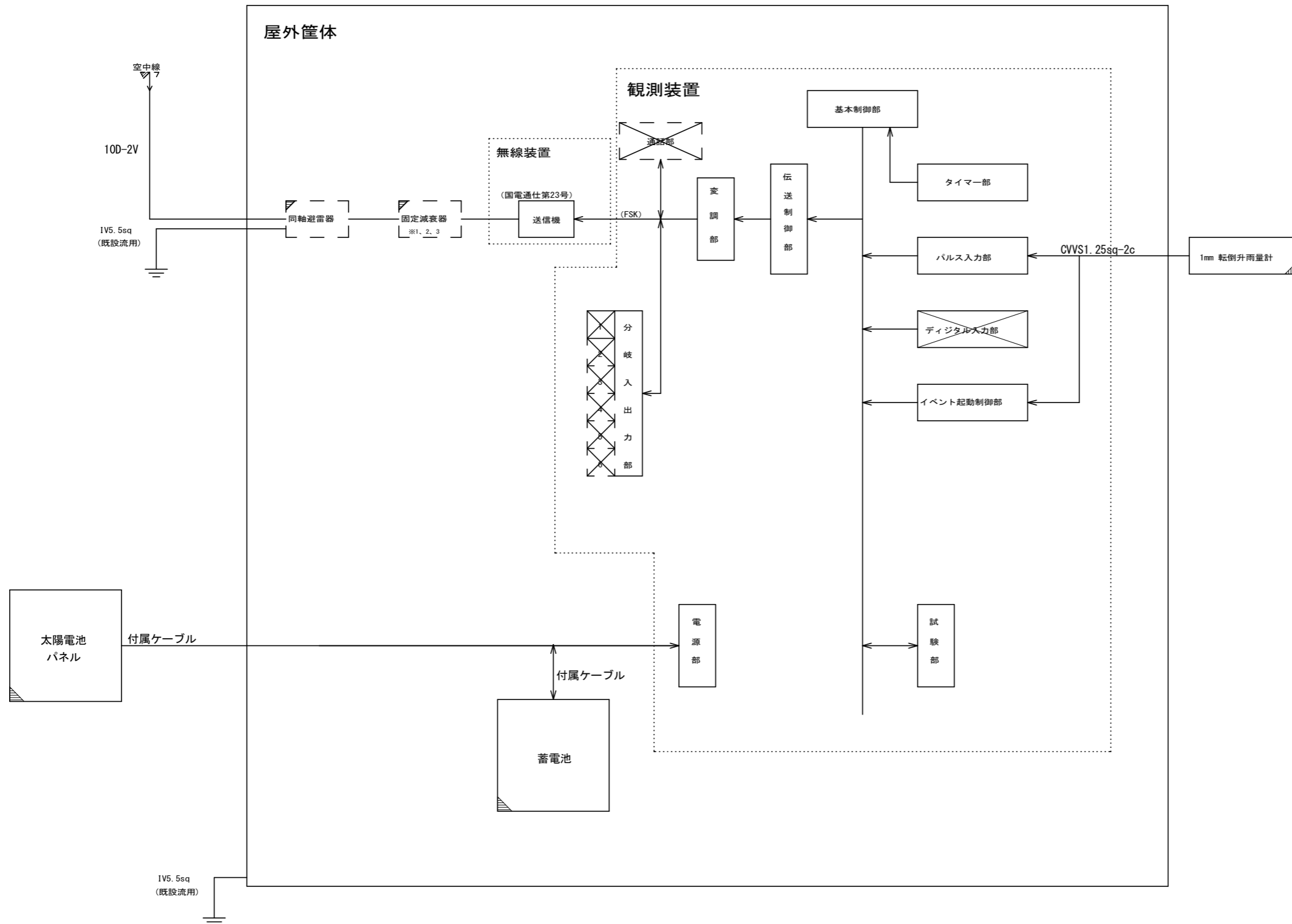
(固定減衰器)

(※1 : 10dB、※2 : 20dB、※3 : なし)

明谷局 ※3

奥大野局 ※3

川見局 ※1



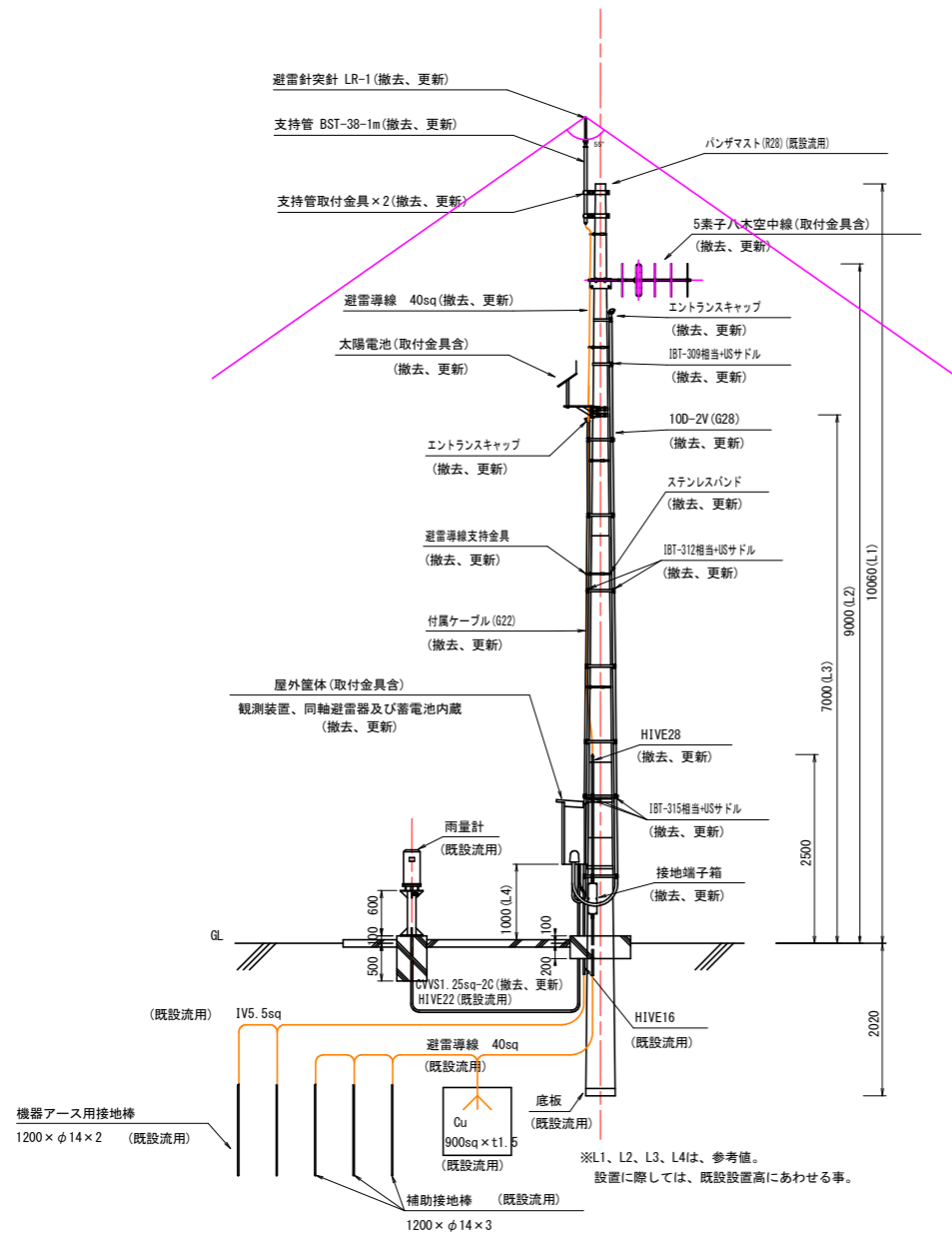
凡例

	標準構成
	標準構成 未実装
	付加機能 実装
	付加機能 未実装
	その他 設置・実装
	その他 既設流用

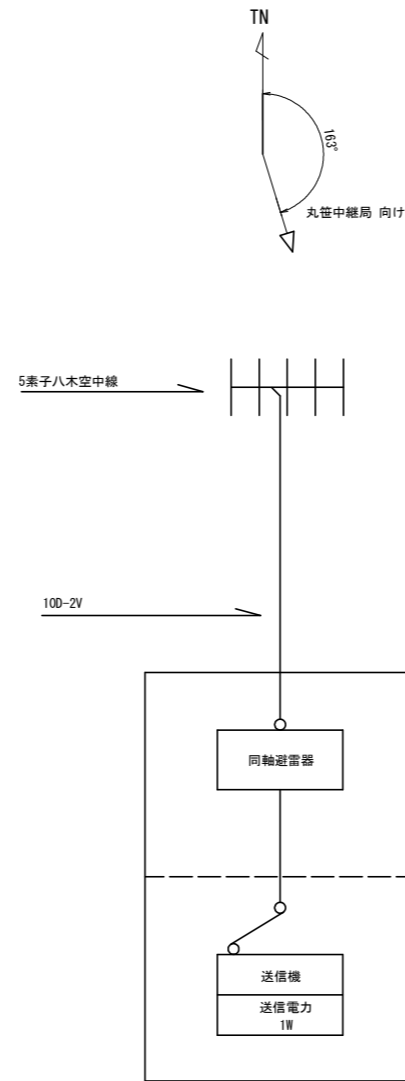
## 実施設計図面

工事名	R2馬士 明谷観測局他 つ・一字明谷他 雨量観測設備改修工事		
路線名等	明谷観測局他		
工事箇所	美馬郡つるぎ町一字明谷他		
図面名	無線観測局 機器構成図		
縮尺	NO SCALE	図面番号	1 / 4
会社名			
事業者名	徳島県西部総合県民局		

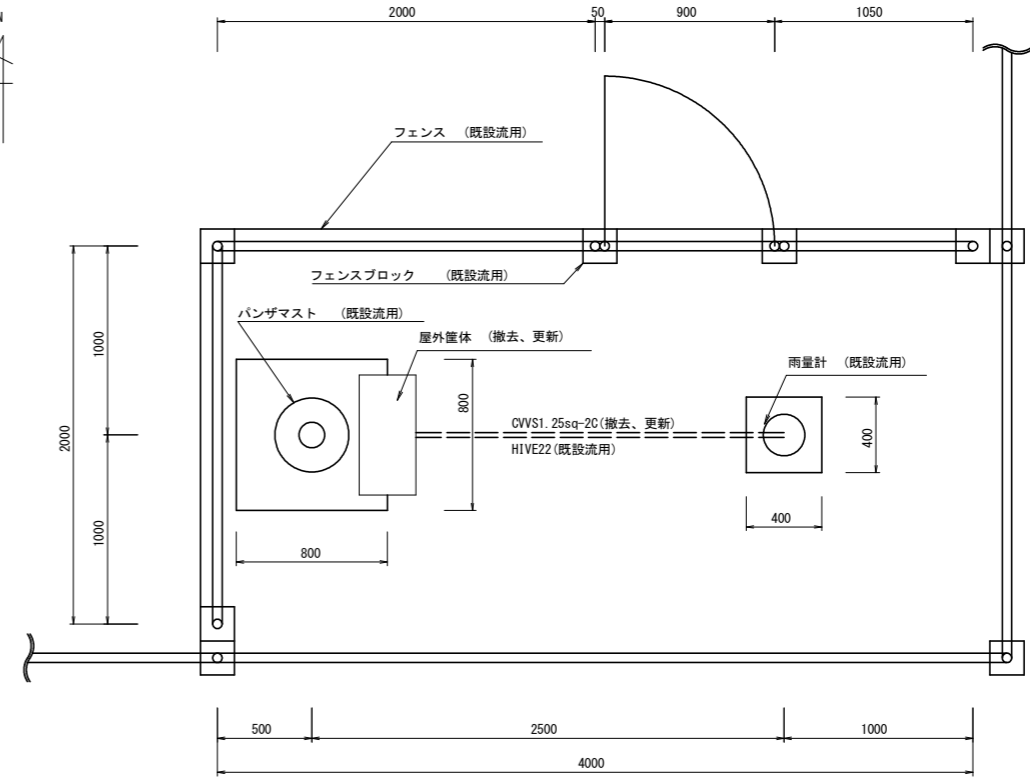
# 明谷局 基本実装図及び配線系統図



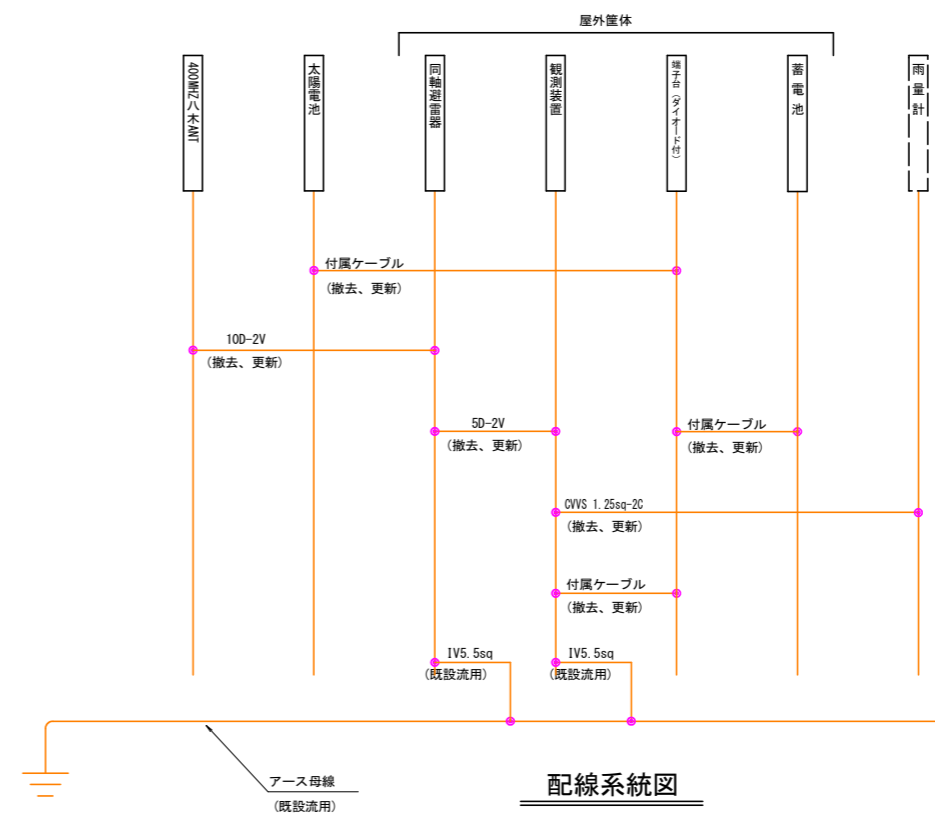
基本実装図 (標準図)  
(S=1/50)



空中線系統図



敷地平面図  
(S=1/20)



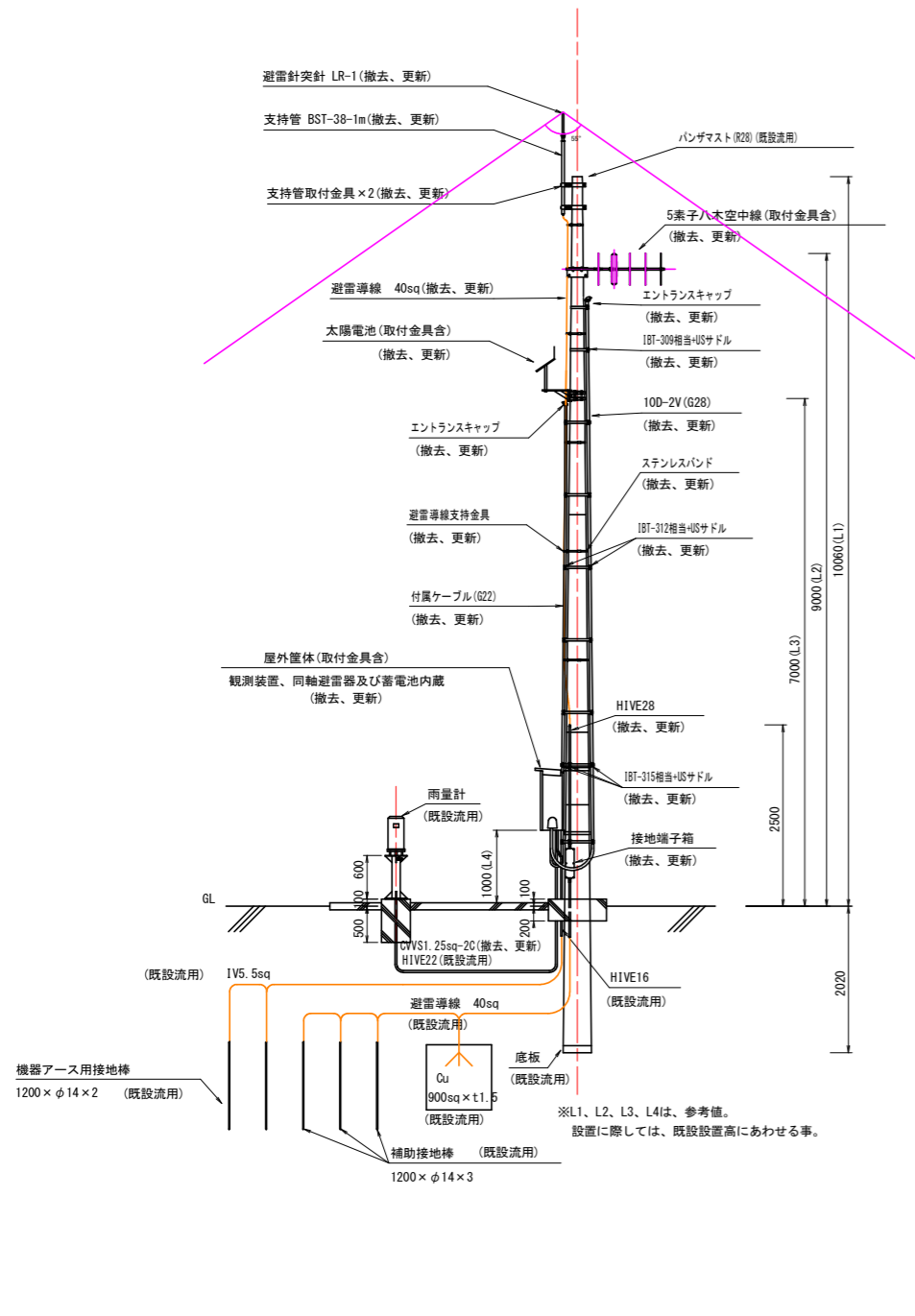
配線系統図

凡例  
□ : 撤去、更新  
□ : 既設流用

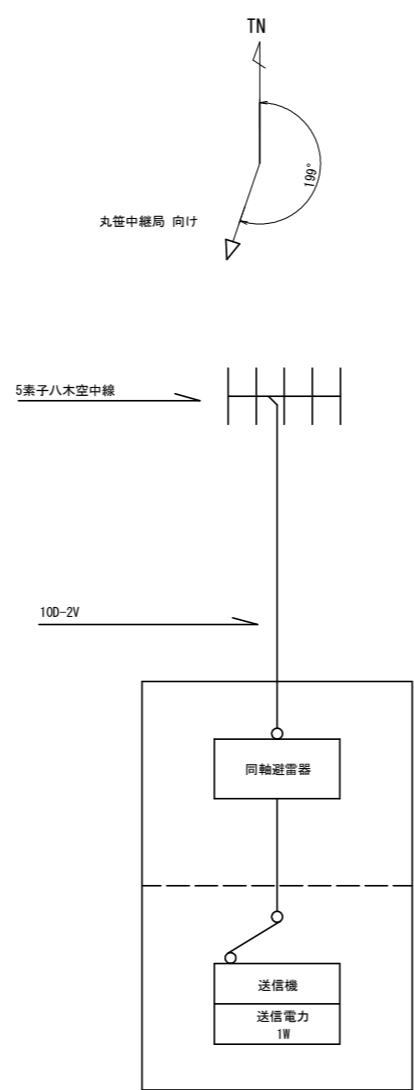
## 実施設計図面

工事名	R2馬士 明谷観測局他 つ・一宇明谷他 雨量観測設備改修工事
路線名等	明谷観測局他
工事箇所	美馬郡つるぎ町一宇明谷他
図面名	明谷局 基本実装図及び配線系統図
縮尺	図示 図面番号 2 / 4
会社名	
事業者名	徳島県西部総合県民局

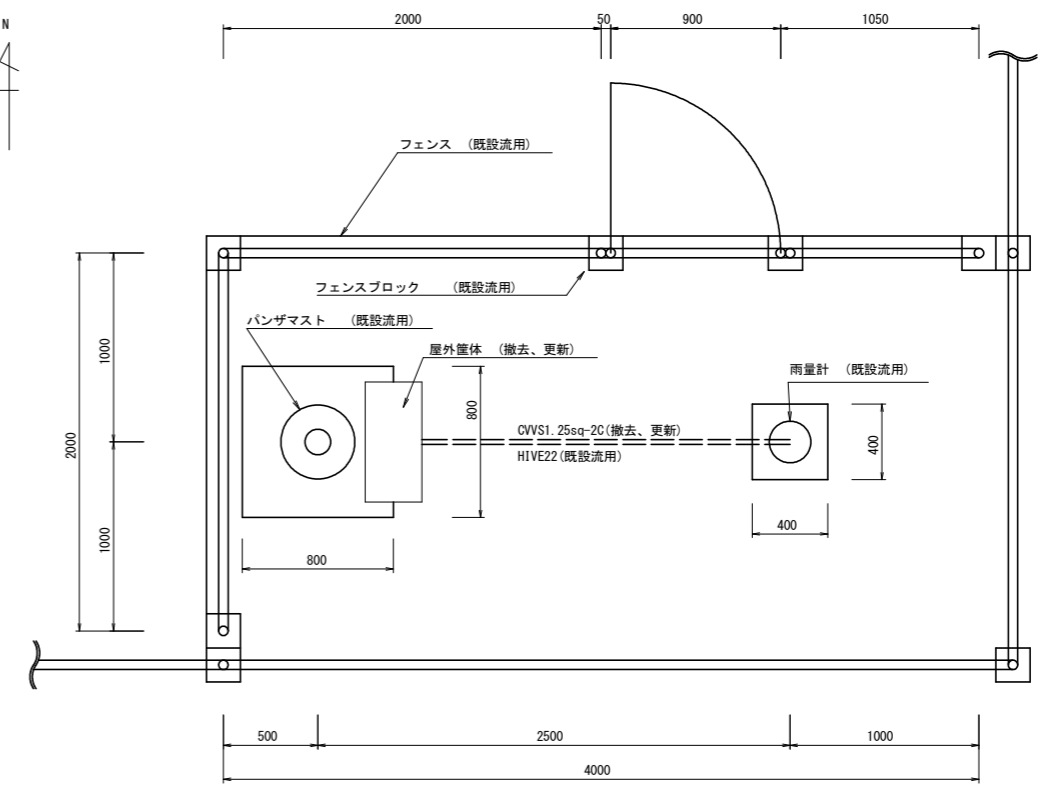
# 奥大野局 基本実装図及び配線系統図



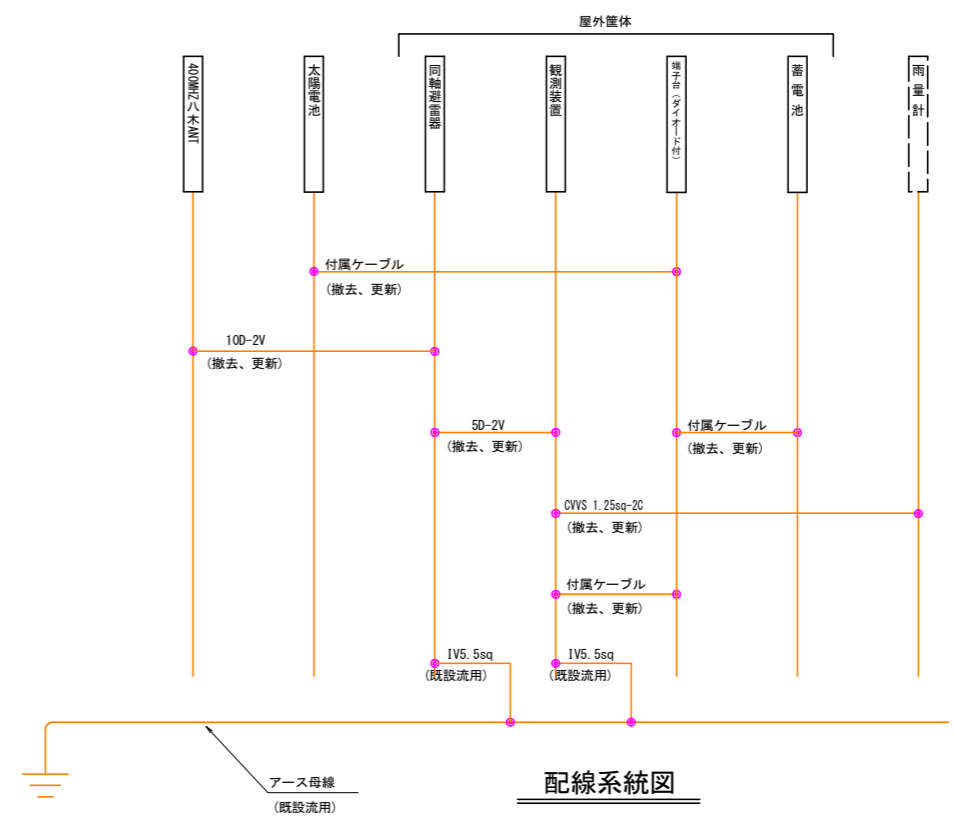
基本実装図 (標準図)  
(S=1/50)



空中線系統図



敷地平面図  
(S=1/20)



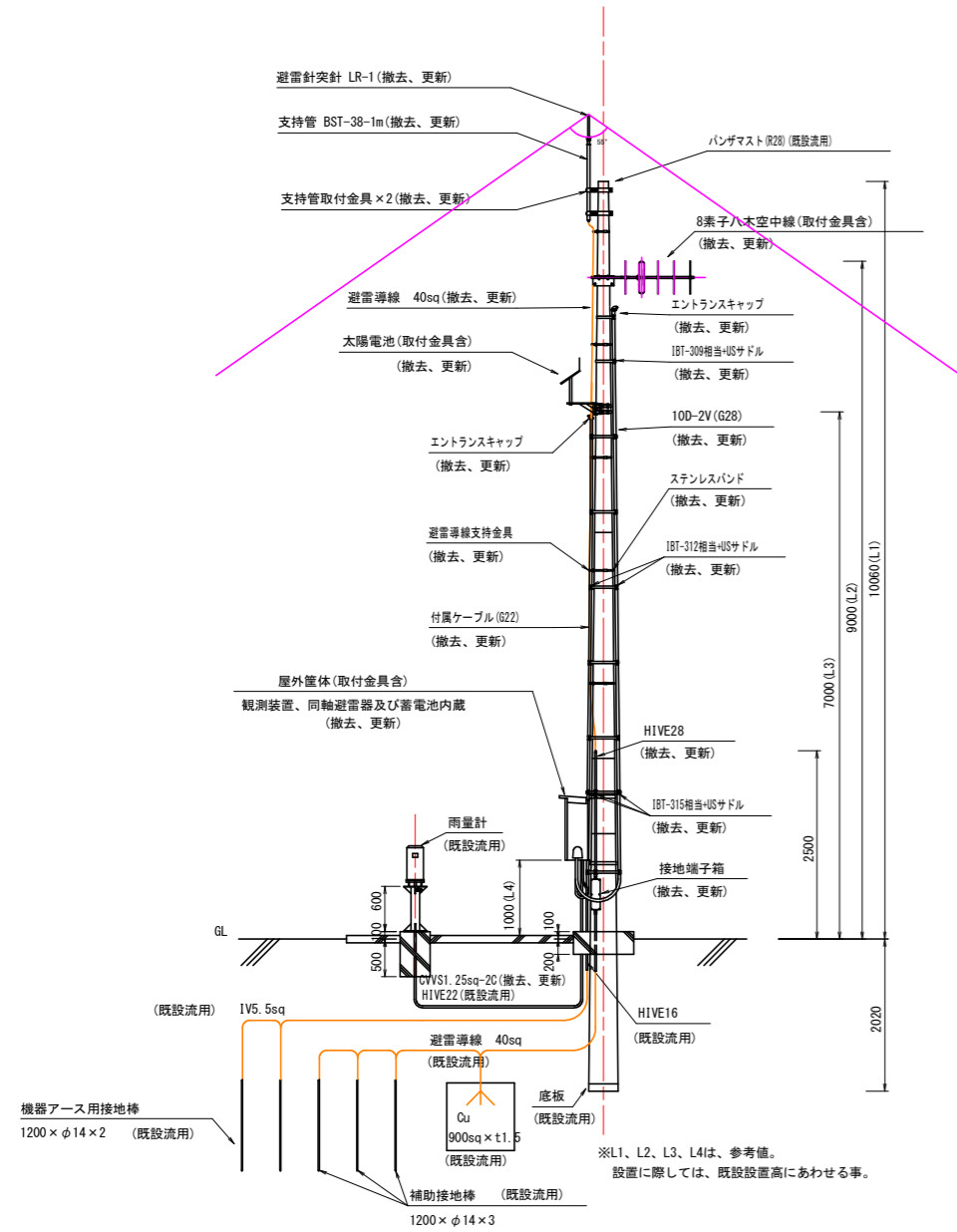
配線系統図

- 凡例
- : 撤去、更新
  - : 既設流用

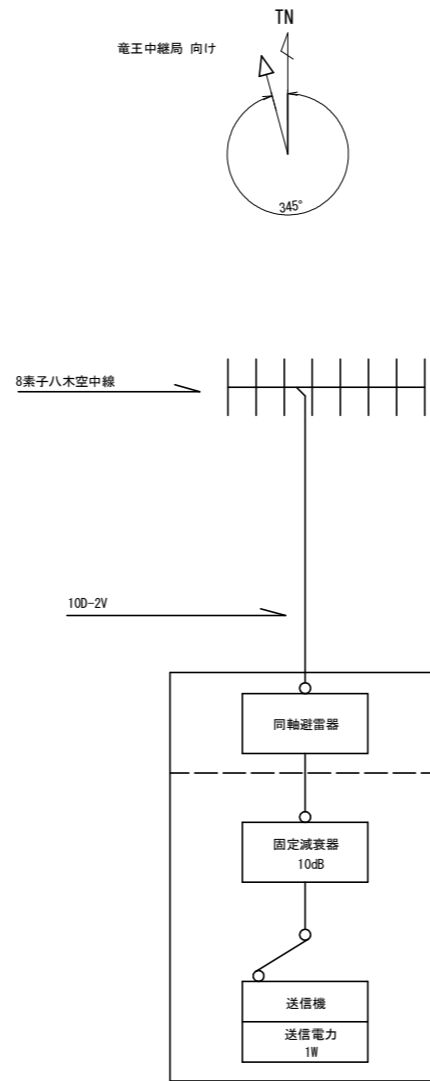
## 実施設計図面

工事名	R2馬士 明谷観測局他 つ・一宇明谷他 雨量観測設備改修工事
路線名等	明谷観測局他
工事箇所	美馬郡つるぎ町一宇明谷他
図面名	奥大野局 基本実装図及び配線系統図
縮尺	図示 図面番号 3 / 4
会社名	
事業者名	徳島県西部総合県民局

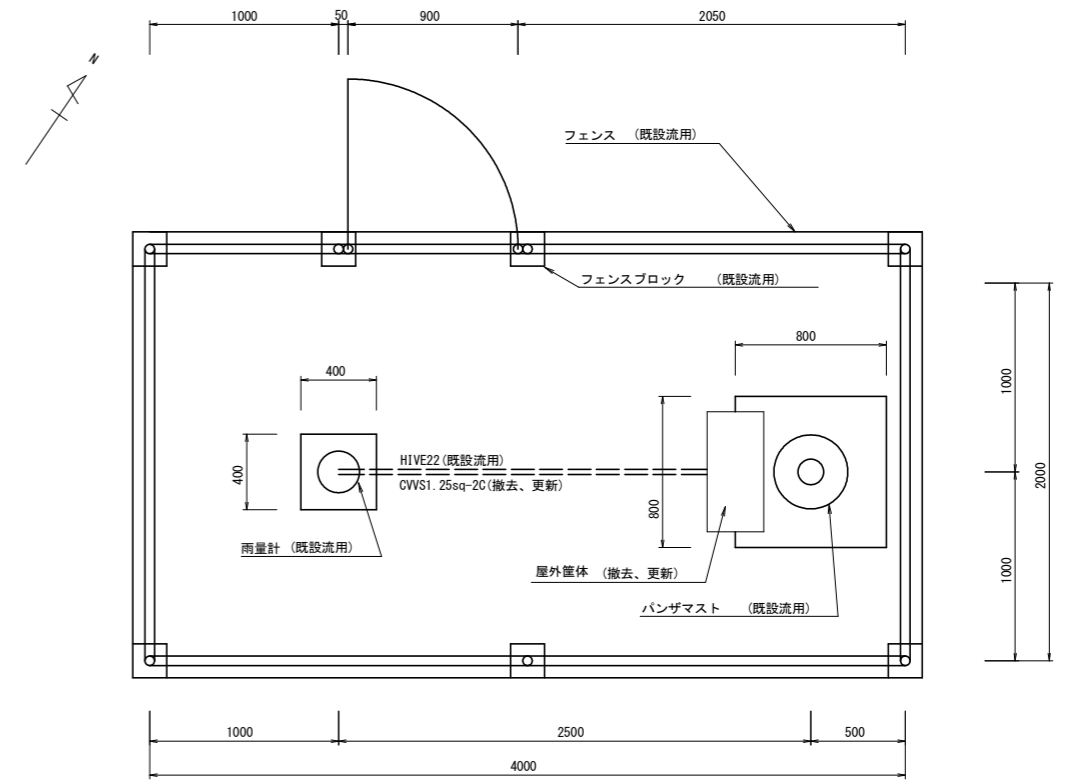
# 川見局 基本実装図及び配線系統図



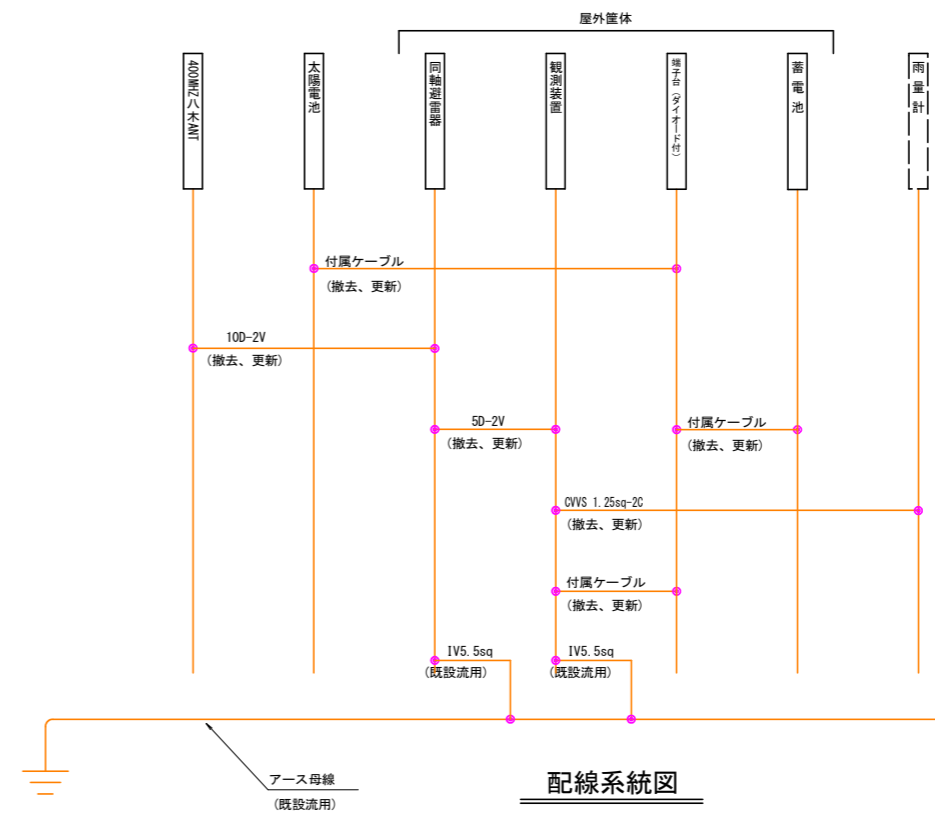
基本実装図 (標準図)  
(S=1/50)



空中線系統図



敷地平面図  
(S=1/20)



配線系統図

- 凡例
- : 撤去、更新
  - : 既設流用

## 実施設計図面

工事名	R2馬士 明谷観測局他 つ・宇明谷他 雨量観測設備改修工事
路線名等	明谷観測局他
工事箇所	美馬郡つるぎ町一宇明谷他
図面名	川見局 基本実装図及び配線系統図
縮尺	図示 図面番号 4 / 4
会社名	
事業者名	徳島県西部総合県民局